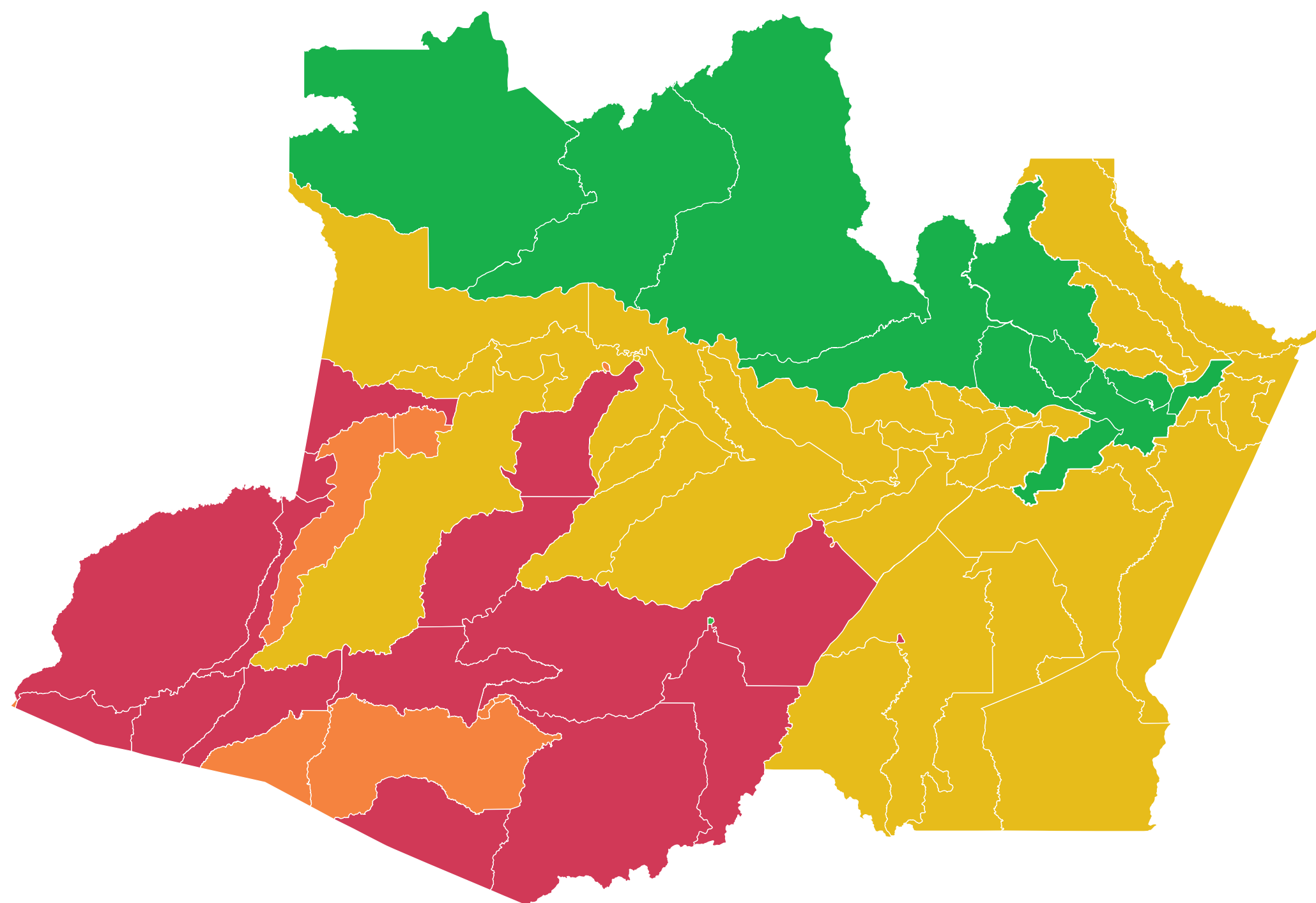


BOLETIM OPERAÇÃO CHEIA 2026

Situação Atual dos Municípios



TOTAL DE
PESSOAS ATINGIDAS

133.675

Emergência:

Atalaia do Norte; Benjamin Constant, Boca do Acre; Canutama; Carauari; Eirunepé; Guajará; Ipixuna; Itamarati; Juruá; Lábrea; Santo Antônio do Içá; Tabatinga; Tapauá; Tonantins.

Alerta:

Amaturá; Envira; Pauni; São Paulo de Olivença.

Atenção:

Alvarães; Anamã; Anori; Apui; Barreirinha; Beruri; Boa Vista do Ramos; Borba; Caapiranga; Careiro Castanho; Careiro da Várzea; Coari; Codajás; Fonte Boa; Humaitá; Iranduba; Japurá; Jutai; Manacapuru; Manaquiri; Manicoré; Maraã; Maués; Nhamundá; Nova Olinda do Norte; Novo Aripuana; Parintins; São Sebastião do Uatumã; Tefé; Uarini; Urucará.

Emergência:

15

Alerta:

04

Atenção:

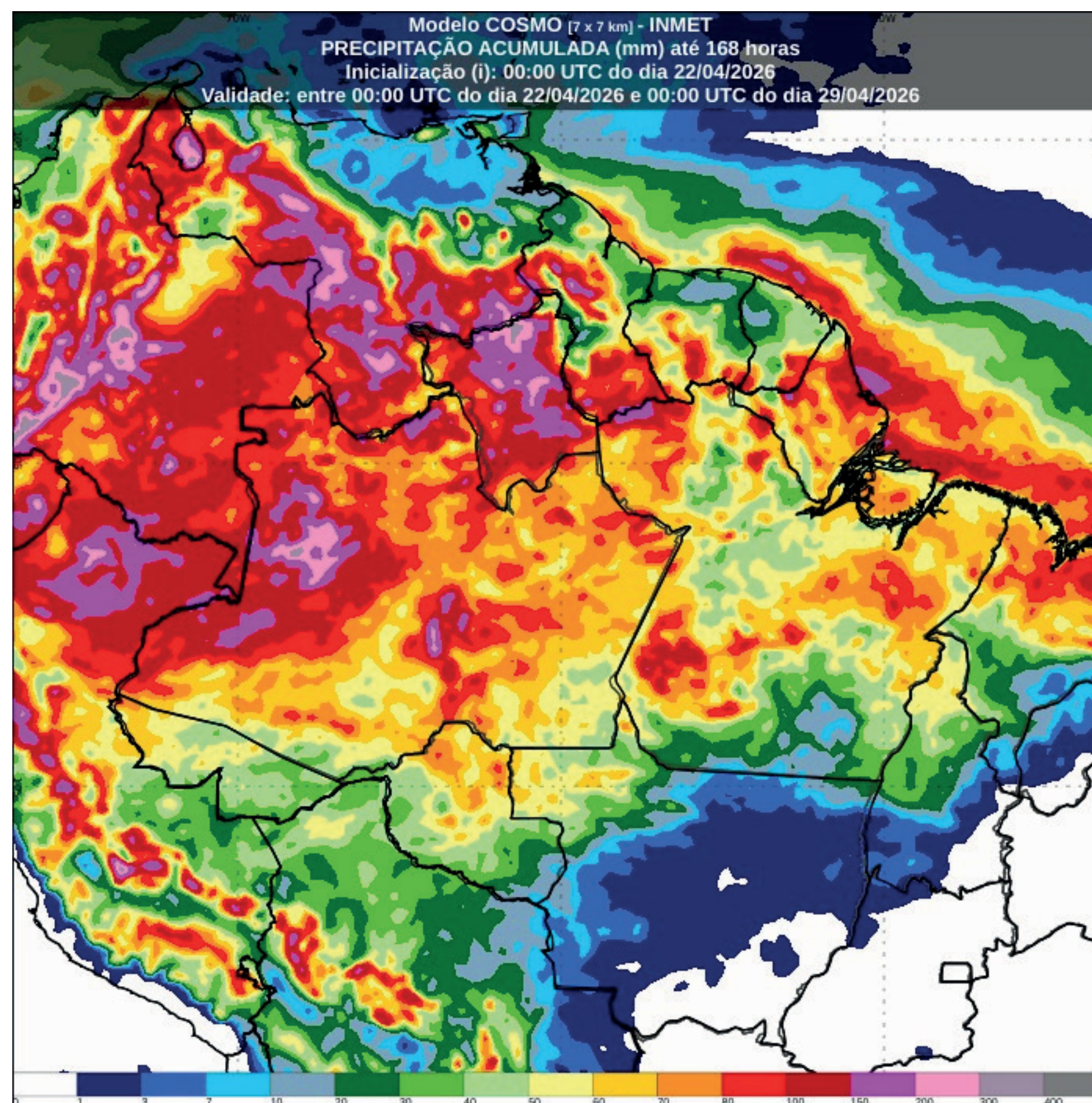
31

Normalidade:

12

PREVISÃO PARA A SEMANA

Fonte: CENSIPAM
Centro Gestor e Operacional do
Sistema de Proteção da Amazônia |
Centro Regional de Manaus



➔ Chuvas

Entre os dias 22 e 29 de abril de 2026, há previsão de maiores acumulados de chuva nas calhas do Alto Rio Negro, Alto Solimões, Médio Solimões e Baixo Purus, com volumes variando entre 70 e 200 mm e maior concentração nas regiões oeste, noroeste e centro-sul do estado. Na Região Metropolitana de Manaus, os acumulados devem ficar entre 50 e 80 mm.

Situação dos MUNICÍPIOS

CALHA
JURUÁ

Atualizado em: 22/04/2026 09:07:43

COTAS DIÁRIAS, MÍNIMAS E MÁXIMAS

SELECIONE O MUNICÍPIO

Itamarati



COTA MAIS RECENTE

20,30

ÚLTIMA DATA DE ATUALIZAÇÃO

20/04/2026

COTA MÁXIMA REGISTRADA

21,91

DATA MÁXIMA REGISTRADA

07/04/2015

COTA MÍNIMA REGISTRADA

4,83

DATA MÍNIMA REGISTRADA

03/10/2024

DIFERENÇA ATÉ A MÁXIMA

1,61

DIFERENÇA ATÉ A MÍNIMA

15,47

Calendário Anual das Cotas Diárias

NÍVEL CRÍTICO DE ENCHENTE



Processo de
Enchente

NÍVEL CRÍTICO DE VAZANTE

Fonte: Defesa Civil

Situação dos MUNICÍPIOS

CALHA
PURUS


Atualizado em: 22/04/2026 10:07:46



COTAS DIÁRIAS, MÍNIMAS E MÁXIMAS

SELECIONE O MUNICÍPIO

Lábrea



COTA MAIS RECENTE

20,46

ÚLTIMA DATA DE ATUALIZAÇÃO

22/04/2026

COTA MÁXIMA REGISTRADA

21,79

DATA MÁXIMA REGISTRADA

13/04/1997

COTA MÍNIMA REGISTRADA

0,45

DATA MÍNIMA REGISTRADA

17/10/1937

DIFERENÇA ATÉ A MÁXIMA

1,33

DIFERENÇA ATÉ A MÍNIMA

20,01

NÍVEL CRÍTICO DE ENCHENTE



Processo de
Enchente

NÍVEL CRÍTICO DE VAZANTE

Fonte: Defesa Civil

Calendário Anual das Cotas Diárias

Situação dos MUNICÍPIOS

CALHA
MADEIRA

Atualizado em: 22/04/2026 10:07:46

COTAS DIÁRIAS, MÍNIMAS E MÁXIMAS

SELECIONE O MUNICÍPIO

Humaitá



COTA MAIS RECENTE

22,67

ÚLTIMA DATA DE ATUALIZAÇÃO

22/04/2026

COTA MÁXIMA REGISTRADA

25,63

DATA MÁXIMA REGISTRADA

09/04/2014

COTA MÍNIMA REGISTRADA

8,00

DATA MÍNIMA REGISTRADA

16/10/2024

DIFERENÇA ATÉ A MÁXIMA

2,96

DIFERENÇA ATÉ A MÍNIMA

14,67

Calendário Anual das Cotas Diárias


NÍVEL CRÍTICO DE ENCHENTE



Processo de
Enchente

NÍVEL CRÍTICO DE VAZANTE

Fonte: Defesa Civil



Situação dos MUNICÍPIOS

CALHA
ALTO
SOLIMÕES

Atualizado em: 22/04/2026 10:07:46



COTAS DIÁRIAS, MÍNIMAS E MÁXIMAS

SELECIONE O MUNICÍPIO

Tabatinga



COTA MAIS RECENTE

11,10

ÚLTIMA DATA DE ATUALIZAÇÃO

22/04/2026

COTA MÁXIMA REGISTRADA

13,82

DATA MÁXIMA REGISTRADA

28/05/1999

COTA MÍNIMA REGISTRADA

-2,54

DATA MÍNIMA REGISTRADA

26/09/2024

DIFERENÇA ATÉ A MÁXIMA

2,72

DIFERENÇA ATÉ A MÍNIMA

13,64

NÍVEL CRÍTICO DE ENCHENTE



Processo de
Enchente

NÍVEL CRÍTICO DE VAZANTE

Fonte: Defesa Civil

Calendário Anual das Cotas Diárias

Situação dos MUNICÍPIOS

CALHA
MÉDIO
SOLIMÕES

Atualizado em: 22/04/2026 10:07:46



COTAS DIÁRIAS, MÍNIMAS E MÁXIMAS

SELECIONE O MUNICÍPIO

Fonte Boa



COTA MAIS RECENTE

20,60

ÚLTIMA DATA DE ATUALIZAÇÃO

22/04/2026

COTA MÁXIMA REGISTRADA

22,82

DATA MÁXIMA REGISTRADA

07/07/1989

COTA MÍNIMA REGISTRADA

7,12

DATA MÍNIMA REGISTRADA

17/10/2024

DIFERENÇA ATÉ A MÁXIMA

2,22

DIFERENÇA ATÉ A MÍNIMA

13,48

Calendário Anual das Cotas Diárias

NÍVEL CRÍTICO DE ENCHENTE



Processo de
Enchente

NÍVEL CRÍTICO DE VAZANTE

Fonte: Defesa Civil

Situação dos MUNICÍPIOS

CALHA
BAIXO
SOLIMÕES

Atualizado em: 22/04/2026 10:07:46

COTAS DIÁRIAS, MÍNIMAS E MÁXIMAS

SELECIONE O MUNICÍPIO

Manacapuru



COTA MAIS RECENTE

17,52

ÚLTIMA DATA DE ATUALIZAÇÃO

22/04/2026

COTA MÁXIMA REGISTRADA

20,86

DATA MÁXIMA REGISTRADA

17/06/2021

COTA MÍNIMA REGISTRADA

2,06

DATA MÍNIMA REGISTRADA

12/10/2024

DIFERENÇA ATÉ A MÁXIMA

3,34

DIFERENÇA ATÉ A MÍNIMA

15,46

Calendário Anual das Cotas Diárias

NÍVEL CRÍTICO DE ENCHENTE




Processo de
Enchente

NÍVEL CRÍTICO DE VAZANTE

Fonte: Defesa Civil

Situação dos MUNICÍPIOS




CALHA
MÉDIO
AMAZONAS

Atualizado em: 22/04/2026 10:07:46

COTAS DIÁRIAS, MÍNIMAS E MÁXIMAS

SELECIONE O MUNICÍPIO

Itacoatiara



COTA MAIS RECENTE	12,59	ÚLTIMA DATA DE ATUALIZAÇÃO	22/04/2026
COTA MÁXIMA REGISTRADA	15,20	DATA MÁXIMA REGISTRADA	20/05/2021
COTA MÍNIMA REGISTRADA	-0,14	DATA MÍNIMA REGISTRADA	13/10/2024
DIFERENÇA ATÉ A MÁXIMA	2,61	DIFERENÇA ATÉ A MÍNIMA	12,73

Calendário Anual das Cotas Diárias

NÍVEL CRÍTICO DE ENCHENTE



Processo de Enchente

NÍVEL CRÍTICO DE VAZANTE

Fonte: Defesa Civil

Situação dos MUNICÍPIOS

CALHA
BAIXO
AMAZONAS

Atualizado em: 22/04/2026 10:07:46

COTAS DIÁRIAS, MÍNIMAS E MÁXIMAS

SELECIONE O MUNICÍPIO

Parintins



COTA MAIS RECENTE
7,32

ÚLTIMA DATA DE ATUALIZAÇÃO
22/04/2026

COTA MÁXIMA REGISTRADA
9,46

DATA MÁXIMA REGISTRADA
21/05/2021

COTA MÍNIMA REGISTRADA
-2,68

DATA MÍNIMA REGISTRADA
07/11/2024

DIFERENÇA ATÉ A MÁXIMA
2,14

DIFERENÇA ATÉ A MÍNIMA
10,00

Calendário Anual das Cotas Diárias

NÍVEL CRÍTICO DE ENCHENTE



Processo de
Enchente

NÍVEL CRÍTICO DE VAZANTE

Fonte: Defesa Civil

Situação dos MUNICÍPIOS

CALHA
RIO NEGRO

Atualizado em: 22/04/2026 09:07:43

COTAS DIÁRIAS, MÍNIMAS E MÁXIMAS

SELECIONE O MUNICÍPIO

Manaus



COTA MAIS RECENTE
26,44
COTA MÁXIMA REGISTRADA
30,02
COTA MÍNIMA REGISTRADA
12,11
DIFERENÇA ATÉ A MÁXIMA
3,58

ÚLTIMA DATA DE ATUALIZAÇÃO
22/04/2026
DATA MÁXIMA REGISTRADA
16/06/2021
DATA MÍNIMA REGISTRADA
09/10/2024
DIFERENÇA ATÉ A MÍNIMA
14,33

NÍVEL CRÍTICO DE ENCHENTE



Processo de Enchente

NÍVEL CRÍTICO DE VAZANTE

Calendário Anual das Cotas Diárias

Fonte: Defesa Civil